

Nuttige adressen

Horeca

Herberg De Uylenburg
Noordeindseweg 70
2645 BC Delfgauw
015-2143732
www.uylenburg.nl

Eet- en drinkgelegheid

De Vang
Oudeweg 72
2631 PA Nootdorp
015-3106160
www.devang.nl

Knus

Zavelpad 3, Delftse Hout, P1
2616 LH Delft
015-2122990
www.knus.nl

Theessenkerij Het Rieten Dak

Middelweg 3
2616 LV Delft
015-2124714
www.hetrietendak.nl

Restaurant De Schaapskooi

Korftlaan 3
2616 IJ Delft
015-2134495
www.schaapskooi.nl

Hoeve Kromwijk

Voorweg 113
2716 NH Zoetermeer
079-3217498
www.hoevekromwijk.nl/

Hofstede Meerzicht

Voorweg 119
2716 NH Zoetermeer
079-3600113
www.hofstedemeerzicht.nl/

Restaurant la Perla

Kurkhout 73
2719 JW Zoetermeer
079-3630120

Fietsverhuur

Visser tweewielers
Stationsstraat 50-51
2641GM Pijnacker
015-3692432

Profil Verbakel

Westlaan 6
2641DM Pijnacker
015-3692478

Bijzondere adressen

Natuur- en milieucentrum De Papaver / Arboretum Heempark

Korftlaan 6
2616 LJ Delft
015-2197977

Hoeve Biesland

Bieslandseweg 1
2645 BM Delfgauw
015 2125634
www.hoevebiesland.nl

Wandelroutes

Bewegwijzerd

Buytenpark

• NS-wandeling Buytenpark (gedeelte Groene Hartpad, Afstand: 9 km)
Meer informatie: www.ns.nl (Nieuws & Uittips - Actief)

Westerpark

• Rode route (waterroute.) Afstand: 2,5 km
• Gele route (kinderroute) Afstand: 2.2 km (wordt 2008/2009 omgezet in een groene route)
• Blauwe route (landschapsroute) Afstand: 3,3 km

De Balij

• Kleine Balijroute Afstand: 6 km
• Grote Balijroute Afstand: 9 km

Bieslandse Bos

Langte: 7 of 12 km (gedeelte Groene Hartpad)
Beginpunt: NS station Delft
Eindpunt: Pijnacker (7 km) of NS station Zoetermeer (12 km)
Meer informatie: www.ns.nl (Nieuws & Uittips - Actief)

Openbaar vervoer

Busmaatschappij Connexion verzorgt het openbaar streekvervoer. In Pijnacker, Nootdorp, Zoetermeer en Delfgauw rijden verschillende buslijnen.

Buslijn 60: Delft station NS - Brasserskade - Nootdorp - Den Haag Leidschenveen

Buslijn 62: Nootdorp - Ypenburg - Delft station NS

Buslijn 121: Delft station NS - Delfgauw - Pijnacker Centrum - Zoetermeer Station - Centrum West

Buslijn 131: Pijnacker gemeentekantoor - Nootdorp centrum Pijnacker Centrum (halte RandstadRail) -Berkel en Rodenrijs - Bergschenhoek - Rotterdam Alexander station NS

Buslijn 176: Nootdorp - Ypenburg - Den Haag HS - Den Haag Centraal v.v. (verzorgd door HTM)

Tramlijn 15: Nootdorp - Ypenburg - Den Haag HS - Den Haag Centraal v.v. (verzorgd door HTM)

Buslijn 64: Delft station NS - Poortweg - IKEA - Korftlaan - recreatiecentrum Delftse Hout

Buslijn 66: Delft station NS - Delfgauw

Buslijn 77: Centrum West - Oosterheem

Tramlijn 3: Loosduinen - Zoetermeer

Tramlijn 4: Uithof - Zoetermeer

Overige
Regio Taxi Delft 0900-9666 (€0,10 p/min)
Treintaxi station Delft (€3,80 p.p)

Stadsboerderij De Balijhoeve

Korftlaan 100
2719 JZ Zoetermeer, wijk Rokkeveen West
tel: 079-3620832
www.balijhoeve.nl
(ook speelbos aanwezig achter kinderboerderij De Balijhoeve)

Staatsbosbeheer

Boslaan 12
2594 NB Den Haag
070-3851050



De Groenblauwe Slinger is de S-vormige open ruimte tussen de Haagse en de Rotterdamse agglomeratie en verbindt het Groene Hart met Midden-Delfland. De provincie Zuid-Holland zorgt er samen met partners voor dat dit gebied de komende jaren uitgroeit tot een afwisselend groengebied van ongeveer 200 km². Een gebied met een ecologische en recreatieve taak voor ruim twee miljoen omwonenden. Bezoekt u naast de Balij Bieslandse bos ook eens de andere prachtige deelgebieden van de Groenblauwe Slinger. U kunt daar in bosgebieden en in open agrarische gebieden wandelen en fietsen.



Buytenpark



Het Buytenpark is ruim 100 hectare groot. U vindt er een duidelijk verschil tussen het woeste westelijke deel en het parkachtige oostelijke deel. Het woeste en schrale westelijke deel wordt in stand gehouden door grazend vee. Gallowayrunderen, Drentse heideschappen en Exmoorpony's voorkomen dat het gebied dichtgroeit. Vanaf hoger gelegen uitzichtpunten heeft u een fraai uitzicht over beide landschappen.

Wat is er te doen?

Door het Buytenpark lopen veel fiets-, wandel- en ruitersporen. Voor mountainbikers is een speciaal parcours uitgezet. Ook kunt u er terecht voor skiën, snowboarden, klimmen en vele buitensportactiviteiten.



Wat is er te zien?

Behalve de Gallowayrunderen, Drentse heideschappen en Exmoorpony's zijn er veel andere dieren te zien in het Buytenpark. Vooral roofvogels voelen zich thuis in het open landschap. Er komen onder meer buizerds, bruine kiekendieven, torenvalken en sperwers voor. Tegen de schemering heeft u kans dat een uil tevoorschijn komt. Een ransuil, bosuil of misschien zelfs een kerkuil. Ondanks de begrazing in het gebied, is de zeldzame Grote Kaardenbol in het Buytenpark te vinden. Deze hoge, indrukwekkende plant is een beschermd soort. Het plukken ervan is dus verboden. Ook aan de waterkant vindt u bijzondere planten. De gele lis bijvoorbeeld.

Westerpark



Het park is (inclusief water en golfterrein) 225 hectare groot. Het kenmerkt zich door een grote verscheidenheid in landschap en plantengroei. Het Westerpark dankt haar naam aan het vele water. Water dat kunt u verkennen met waterfietsen en roeiboortjes. De grote variëteit aan planten, dieren en landschappen ontdekt u in de Natuurtuin. Het Westerpark is zowel vanaf het land als vanaf het water een prachtig gebied.

Wat is er te doen?

Ook door het Westerpark lopen wandel-, fiets- en ruitersporen. Wanneer er sneeuw ligt, kan er zelfs op speciale paden gelanglauff worden. Door het vele water is het Westerpark een prima visgebied. Dit kan vanaf de mooie oevers maar u kunt ook ter plekke een bootje huren en vanaf het water uw hengel uitgooien. Op een mooie dag is het Westerpark zeer schikt om te gaan zonnen of picknicken. Geïnteresseerd in natuur, milieu, afval en energie? Bij informatiecentrum 't Westpunt vind u er veel informatie over.



Wat is er te zien?

Door de grote variatie in landschap is er een grote diversiteit in bomen, planten en dieren te zien en te horen. De kleine karekiet en andere rietvogels kun je horen kwetteren in de rietkragen en biezen langs het water. Ook de lachende groene specht en de koekoek zijn in het Westerpark vaak te horen. 's Zomers is dit gebied een waar paradijs voor vele soorten vlinders en ook vliegmuizen komen er graag.



De Balij is 380 hectare groot. Het bestaat overwegend uit bos dat varieert in beplanting en dichtheid. De kern van het gebied is een natuurbos van circa 80 hectare. De andere 300 hectaren hebben een driedelige functie: houtproductie, natuur en recreatie. Via de wandel- en fietsroutes kunt u de rust van de Balij beleven. Het gebied is nog steeds in ontwikkeling. Zo zal het voormalig Floriadebos (Floriade 1992) worden omgevormd tot een bos met een veel natuurlijker uitstraling. Ook populieren zullen op den duur verdwijnen en plaats maken voor essen, beuken en eiken. Uiteindelijk zullen er zo'n 15 bostypen ontwikkeld worden.



Wat is er te doen?

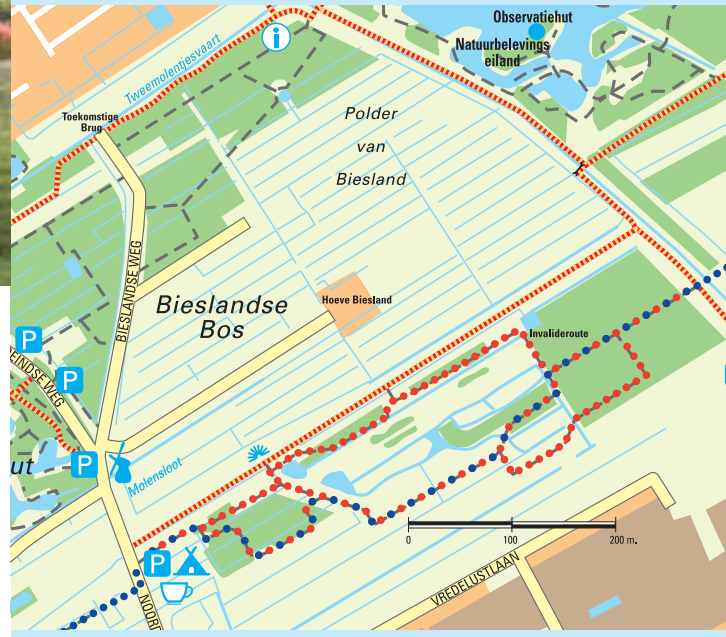
De Balij of het Balijbos is een uitstekende plaats voor wandelen of joggen. Twee bijzondere wandelroutes zijn de Grote en de Kleine Balijroute. De Kleine Balijroute is een rondwandeling en naar het station Zoetermeer. De Grote Balijroute leidt u naar de Dobbepas. Maar behalve wandelpaden lopen er ook mooie fietspaden door het gebied. Ze verbinden de Balij met andere recreatiegebieden in de omgeving.

Wat is er te zien?

Elke ontwikkeling in de Balij heeft effect op de flora en fauna. In het oudste gedeelte van de Balij vindt u de tongvaren. Een plant die wel 1,20 meter hoog kan worden. De aanwezigheid van deze plant duidt op een bodem die langzaam aan rijker wordt en daarmee geschikter voor andere bosplanten. In de bossen van de Balij wordt de boomklover regelmatig gesignaleerd. Deze vogel broedt graag in natuurlijke boomholtes en zal in de toekomst een vaste bewoner van het gebied worden.



Het Bieslandse Bos heeft een oppervlakte van ongeveer 200 hectare. Het vormt samen met de Balij "Boswachterij De Balij en Bieslandse Bos". Beide gebieden worden beheerd door Staatsbosbeheer. Door het bos lopen mooie wandel- en fietspaden. Het gebied is relatief jong. Pas halverwege de jaren tachtig is begonnen met het graven van de ondiepe waterpartijen met flauwe oevers. In een klein maar bijzonder deel van het gebied, het Krekengebied, werden toen boom- en struiksoorten geplant die van een natte grond houden. Bijvoorbeeld de wilg, els en es. Door spontane vestiging van andere bomen en struiken is het Bieslandse Bos uitgegroeid tot een bosrijk gebied met open ruimtes.



Wat is er te doen?

Het Bieslandse Bos is bijzonder vogelrijk en heerlijk om doorheen te wandelen en te fietsen. Middenin het gebied ligt Hoeve Biesland. Bij dit bedrijf is de pilot Boeren voor Natuur gestart. In dit unieke project worden de agrarische activiteiten gecombineerd met natuur, landschapsbeheer, recreatie en educatie. Op en om de hoeve worden regelmatig activiteiten georganiseerd.

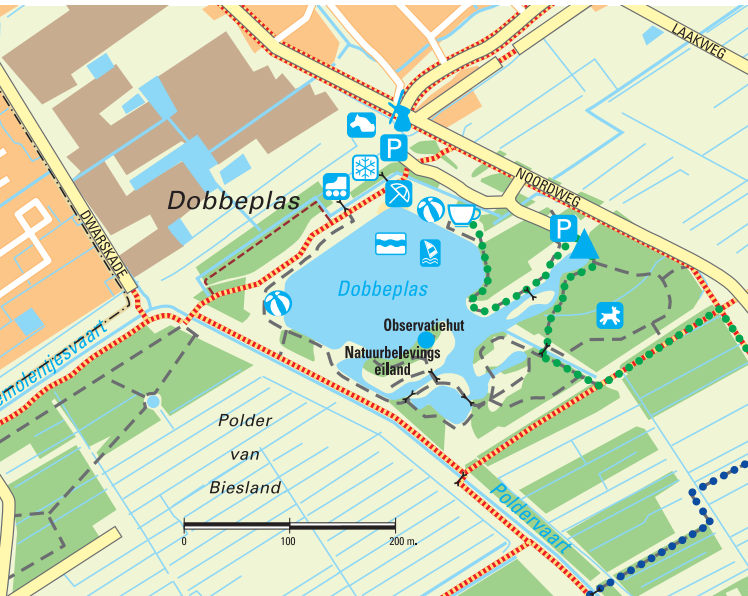
Wat is er te zien?

De wandelaar komt in dit gebied verschillende bosvarianten tegen: - het gesloten bos met beuken, eiken, populieren, hazelaars - het transparante bos met populieren, eiken, wilgen - de boomweide of zeer open bos met voornamelijk populieren - het natuurbos, dat zich spontaan ontwikkelt en voornamelijk gekenmerkt wordt door essen, elzen en wilgen. Dankzij de grote variëteit aan landschappen is ook de fauna in het Bieslandse Bos zeer divers.

Dobbepas



Dobbepas heeft een oppervlakte van 64 hectare en wordt beheerd door Natuur- en Recreatieschap Dobbepas. Het is gelegen tussen de bebouwde kom van Nootdorp, Bieslandse Bos en de Balij. Onlangs is er een fietsheuvel aangelegd, specifiek voor de wereldbekerwedstrijden veldrijden in Pijnacker. Deze heuvel is zodanig ingericht, dat ook de recreanten van het gebied kunnen genieten. Bij de heuvel kunnen wandelaars even uitrusten op een van de bankjes. Daarbij genietend van het fantastische uitzicht over de Dobbepas.



Wat is er te doen?

Dobbepas is een uitstekende locatie voor een dagje fietsen, wandelen, skaten of gewoon lekker luieren langs de waterkant. Op de parkeerplaats nabij Molen de Vang is een skeelerbaan aangelegd. Een circuit van circa 300 meter. Bij winterse vrieskou wordt de skatebaan c.q. parkeerplaats veranderd in een ijsbaan.

Wat is er te zien?

Het gebied kent een verrassende diversiteit aan planten- en vogelsoorten. Zo vindt u langs de mooie rietoevers de herkenbare aren van de lisodode. Watervogels die in Dobbepas voorkomen zijn de wateral, roerdomp, ijsvogel en watersnip. Deze vogels kunt u bestuderen vanuit de vogelobservatiehut. De observatiehut vindt u op het natuurbeveingeland in de plas.

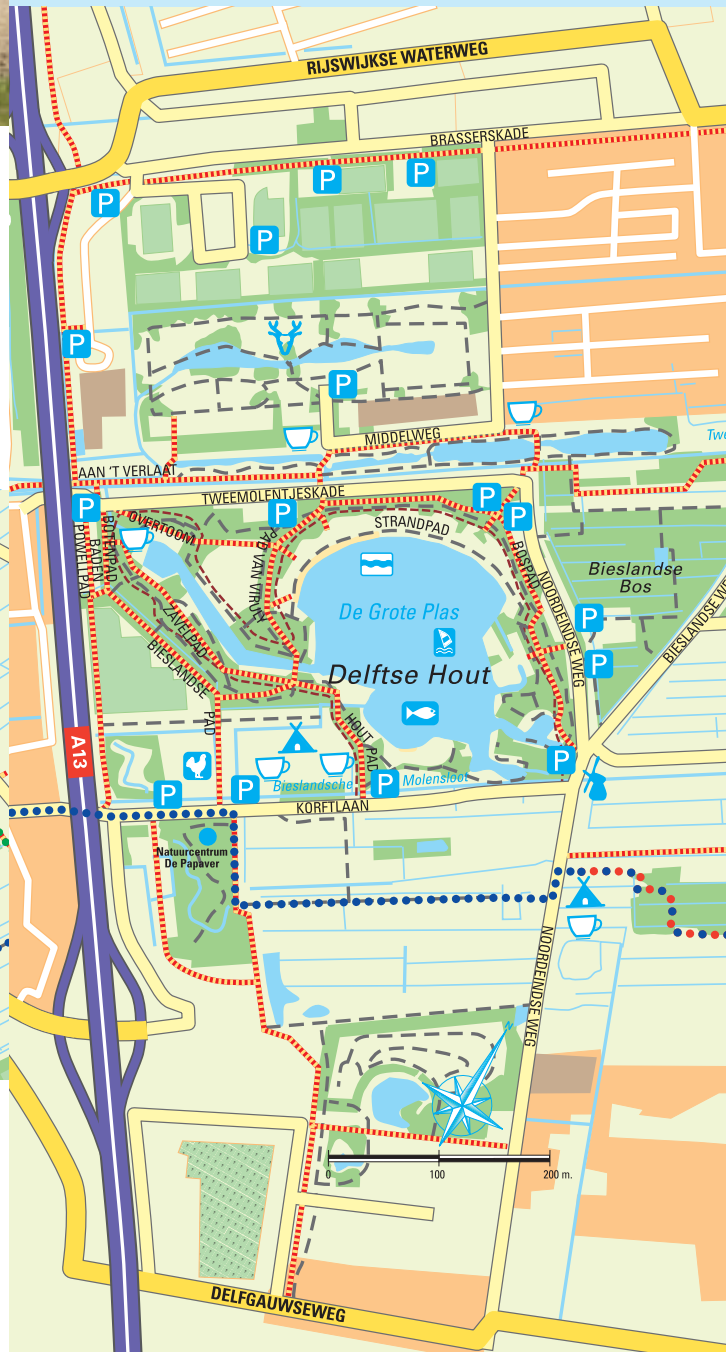


Met ruim 400 hectare is de Delftse Hout de grootste van de zes natuurgebieden. Dit park heeft een gemoedelijke sfeer en is een ideale locatie voor een uitje. Een wandelroute langs de mooiste plekjes? Een verrassende tentoonstelling over dieren die in het gebied leven? Een speeltuin met water in de hoofdrol? Je vindt het er allemaal!

Wat is er te doen?

De Delftse Hout biedt het hele jaar activiteiten. Het gebied heeft aparte fiets-, wandel- en ruitersporen die leiden langs onder meer het hertenkamp en hondenstrand. Daarnaast zijn er leuke

attracties zoals de Kinderboerderij, Arboretum Heempark en de Waterspeeltuin. In de zomer is De Grote Plas met de ligweiden de publiekstrekker. Roeien, surfen, zwemmen, vissen, barbecuen en zonnebaden. Om het gebied voor iedereen aantrekkelijk en schoon te houden, heeft de gemeente nieuwe toiletblokken aan de Grote Plas gebouwd, overal in het park zijn nieuwe vuilnisbakken opgehangen, informatieborden geplaatst en rondom De Grote Plas picknicktafels neergezet.



Wat is er te zien?

De Delftse Hout ligt in kennistad Delft, dus er zijn tal van educatieve voorzieningen te vinden. Een wandeling of fietstocht geeft al veel te ontdekken. Bij Natuur- en milieucentrum De Papaver is de route Kompastocht verkrijgbaar, een verrassende en afwisselende tocht waarbij aandacht is voor de verscheidenheid van planten en dieren in het gebied. Bij de verschillende centra kunt u meer informatie krijgen; ga eens mee op excursie met de Delftse Vogelwacht, aan de slag in de Kindertuin, loop eens binnen bij de vogel- en egelopvang of doe mee aan een van de jeugdexcursies van de Delftse Natuurwacht en de Nederlandse Jeugdbond. Kortom, voldoende redenen om eens (vaker) langs te komen in De Delftse Hout.



Recreatiekaart

... van Buytenpark tot Delftse Hout!



Recreatiekaart

... van Buytenpark tot Delftse Hout!

Deze recreatiekaart laat u kennis maken met het gebied ... van Buytenpark tot Delftse Hout. Dit aaneengesloten groengebied heeft een lengte van ruim 10 kilometer. Het is een oase van rust en groene ruimte middenin de dichtbevolkte Randstad. In dit mooie gebied is een grote variatie in landschappen, flora en fauna te vinden. Daarbij zijn er talrijke recreatiemogelijkheden: wandelen, fietsen, skaten, paardrijden, vissen, zonnen, hardlopen, picknicken en nog veel meer. Van Buytenpark tot Delftse Hout is een gebied voor iedereen die op zoek is naar fysieke inspanning of geestelijke ontspanning. In een mooie, groene omgeving.

Het gebied bestaat uit 6 afzonderlijke recreatiegebieden, namelijk het Buytenpark, Westerpark, de Balij en Bieslandse Bos, Dobbepas en Delftse Hout. De afzonderlijke gebieden worden beheerd door verschillende organisaties en elk gebied heeft haar eigen karakter. Tezamen vormen ze een verrassende aaneenschakeling van bospercelen, waterpartijen en graslanden. Wat u er kunt doen en zien is voor u in kaart gebracht.



COLOFON: GZ-H, SCHEDAM IN OPDRACHT VAN DE PROVINCIE ZUID-HOLLAND, BIJRO KLEEG, BUNIK, VASJAN, GROENEN, GZ-HIP/JOI/ISSB

